

TERCERA SESIÓN ORDINARIA DEL 2015 DE LA COMISIÓN DE LIMITES
TERRITORIALES DEL ESTADO LIBRE Y SOBERANO DE MORELOS.

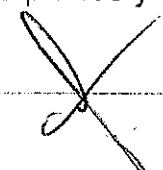

Siendo las nueve horas del día dos de Julio del año dos mil quince, reunidos en las instalaciones de la Comisión Estatal de Reservas Territoriales ubicadas en Av. Vicente Guerrero número 1993, Colonia San Cristóbal en Cuernavaca Morelos, los miembros que integran la Comisión de Límites Territoriales del Estado Libre y Soberano de Morelos. **C. Graco Luis Ramírez Garrido Abreu** Gobernador Constitucional del Estado Libre y Soberano de Morelos y Presidente en esta Comisión sin representación, **Lic. María Guadalupe Ramírez Hernández**, Directora General de la Comisión Estatal de Reservas Territoriales y Vocal Ejecutivo de esta Comisión, **Lic. Raúl Israel Hernández Cruz**, Director General Jurídico de la Secretaría de Gobierno Secretario Técnico de esta Comisión, **M. en D. Juan Jesús Salazar Núñez** Consejero Jurídico del Poder Ejecutivo en su representación el **Lic. Helio Brito Cantú**, Director General de Asuntos Contenciosos, **Arq. Rafael Garrido Niembro** Subsecretario de Desarrollo Urbano y Vivienda Sustentable, en su representación **Ing. Héctor Tavera Díaz Barriga**, **Lic. Alfredo García Reynoso**, Director General del Instituto de Servicios Registrales y Catastrales del Estado de Morelos en su representación **Ing. Marco Antonio Hernández Barragán** y en su carácter de invitado permanente el **C. Ricardo Torres Carreto** del Instituto Nacional de Estadística y Geografía en el Estado, en su representación el **C. Jesús Eduardo Pérez Ochoa** Subdirector de Geografía, en cumplimiento con los artículos 1,6,7,8,9,10,11,12 y 13 del Acuerdo que crea la Comisión de Límites Territoriales del Estado Libre y Soberano de Morelos y previa convocatoria realizada por el Secretario Técnico de esta Comisión, todos ellos con el fin de desahogar los asuntos de la Tercera Sesión Ordinaria, bajo el siguiente -----

-----ORDEN DEL DÍA-----

1. Bienvenida por parte del Presidente de la Comisión
2. Lista de Asistencia
3. Declaración del Quórum legal para sesionar;
4. Lectura del Acta de la Sesión Anterior, para efectos de su aprobación
5. Informe de Actividades realizadas por la Vocalía Ejecutiva de los meses de mayo y junio del presente año en:

- Se envió carpeta de Límites intermunicipales mediante oficio No. CERT/DG/0174/2014 de fecha 12 de mayo del 2015 a la Secretaría Ejecutiva de la Gubernatura L.H.D. Elizabeth Anaya Lazurtegui para que por su conducto se envíe al Gobernador del Estado de Morelos para su firma conteniendo planos y actas de Cabildo debidamente firmadas.

He



- a. Yecapixtla-Ocuituco
- b. Yecapixtla-Atlatlahaucan
- c. Yecapixtla-Temoac
- d. Yecapixtla-Zacualpan de Amilpas

- Se envió carpeta de Límites intermunicipales entre los Municipios de Jiutepec y Tepoztlán mediante oficio No. CERT/DG/0287/2015 de fecha 11 de junio de 2015 al Secretario de Gobierno de Morelos Dr. Matías Quiroz Medina para que por su conducto la remita al Congreso del Estado.

- 6. Presentación de planos de Límites Municipales entre Jantetelco y Temoac, para firma de los integrantes de la Comisión de Límites Territoriales.
- 7. Asuntos Generales, y
- 8. Cierre de la Sesión.

-----DESARROLLO DE LA SESIÓN.-----

1. El Secretario Técnico cede el uso de la voz al Vocal Ejecutivo de la Comisión, quien da la Bienvenida en uso de ella agradece a los presentes su asistencia y solicita al Secretario Técnico dé lectura al Orden del Día y someta a consideración de los integrantes su aprobación, en uso de la voz el Secretario Técnico da lectura y pregunta a los integrantes si es de aprobarse el orden del día, emitida la votación es aprobada por unanimidad. Hecho lo anterior se procede a desahogar el punto del orden Día que se refiere a;

2. **Lista de Asistencia;** para lo cual una vez que se corroboró que se hizo adecuadamente la citación y convocatoria correspondiente, procede al pase de lista, acreditándose la presencia de siete integrantes de la Comisión, por lo que se continúa con el siguiente punto en el Orden del Día que se refiere a;

3. **Declaración del Quórum Legal** para Sesionar, se declara la existencia del Quórum legal y por lo tanto, la validez legal de la sesión y de los acuerdos que se tomen en ella, adjuntándose a la presente acta la lista de asistencia firmada en original por cada uno de los miembros asistentes. Acto seguido declara instaurados los trabajos de la Tercera Sesión Ordinaria del ejercicio 2015 de esta Comisión, siendo las 9:00 horas con quince minutos del día dos de julio de los corrientes. Hecho lo anterior se continúa con el siguiente punto del orden del día que se refiere a;

4. **Lectura del Acta de la Sesión Anterior,** en obvio conocimiento de todos los presentes se omite la lectura del Acta por Unanimidad, el Vocal Ejecutivo solicita al Secretario Técnico proceda con el siguiente punto del orden del día consistente en;



5. Informe de las actividades realizadas por la Vocalía Ejecutiva, en uso de la Voz el Vocal Ejecutivo expone las actividades realizadas por parte de la Comisión Estatal de Límites Territoriales del Estado Libre y Soberano de Morelos, en el mes de mayo y junio del año 2015, mismo que se adjunta a la presente acta como anexo 1. Expuesto el informe los integrantes, por cuanto al primer subpunto que consiste en el envió carpeta de Límites intermunicipales mediante oficio No. CERT/DG/0174/2014 de fecha 12 de mayo del 2015 a la Secretaria Ejecutiva de la Gubernatura L.H.D. Elizabeth Anaya Lazurtegui para que por su conducto se envíe al Gobernador del Estado de Morelos para su firma conteniendo planos y actas de Cabildo debidamente firmadas, a. Yecapixtla-Ocuituco, b. Yecapixtla-Atlatlahucan, c. Yecapixtla-Temoac y d. Yecapixtla-Zacualpan de Amilpas, Se toma el siguiente **ACUERDO**: Por unanimidad se acuerda pedir opinión a la Dirección General de Consultoría de Asuntos Administrativos, dependiente de la Consejería Jurídica, a efecto de que determine por escrito lo que se puede hacer en caso de que haga falta la firma de algún integrante de ayuntamiento, y no se tenga la posibilidad de recabarla; así mismo se acuerda de manera paralela a lo anterior se convoque a la Secretaria de Gobierno, para que en conjunto con la Comisión Estatal de Reservas Territoriales, socialicen con el o los ayuntamientos que se negaran a firmar. Por cuanto al segundo subpunto que consiste en el envió carpeta de Límites intermunicipales entre los Municipios de Jiutepec y Tepoztlán mediante oficio No. CERT/DG/0287/2015 de fecha 11 de junio de 2015 al Secretario de Gobierno de Morelos Dr. Matías Quiroz Medina para que por su conducto la remita al Congreso del Estado; se toma el siguiente **ACUERDO**: Por unanimidad se acuerda realizar consulta a la Consejería Jurídica respecto al procedimiento correcto que se debe llevar a cabo para concluir los trabajos de los límites intermunicipales, hasta su publicación en el Periódico Oficial "Tierra y Libertad". Finalmente los integrantes se dan por enterados y continúan con el desarrollo de la sesión, por lo que el vocal ejecutivo de la Comisión solicita al Secretario Técnico, desahogue el siguiente punto del orden del Día;

6. Presentación de los planos, de los Límites Municipales entre Jantetelco y Temoac para firma de los integrantes de la Comisión de Límites Territoriales, una vez expuesto el trabajo realizado por la Vocalía Ejecutiva, proceden la Lic. **María Guadalupe Ramírez Hernández**, Directora General de la Comisión Estatal de Reservas Territoriales y Vocal Ejecutivo de esta Comisión, Lic. **Raúl Israel Hernández Cruz**, Director General Jurídico de la Secretaria de Gobierno Secretario Técnico de esta Comisión a firmar los planos presentados; y posteriormente serán recabadas las firmas de los demás integrantes. Una vez realizado lo anterior se procede al siguiente punto del orden del día.

7 Asuntos Generales; preguntado a los integrantes que si existe algún tema a tratar en este punto del orden del día lo manifiesten levantando la mano, para que sean registrados y cederles el uso de la voz. No se registra ningún integrante, agotados los asuntos generales se procede al siguiente punto del orden del Día;

8.- Cierre de la Sesión, el Vocal Ejecutivo agradece la presencia de cada uno de los integrantes de la Comisión clausurando la Tercera Sesión Ordinaria del 2015, siendo las diez horas con diez minutos del día de la fecha en que se inicia -----

El Presidente de la Comisión

El Vocal Ejecutivo

El Representante del Gobernador

Directora General de la Comisión Estatal
de Reservas Territoriales.
Lic. María Guadalupe Ramírez Hernández

El Secretario Técnico

El Representante de la Consejería Jurídica

Director General Jurídico
de la Secretaría de Gobierno
Lic. Raúl Israel Hernández Cruz

Director de Asuntos Contenciosos
Lic. Helio Brito Cantú


El Director de Servicios Registrales y
Catastrales del Estado de Morelos

El Representante del Subsecretario
Desarrollo Urbano y Vivienda Sustentable

Jefe de Departamento Geoespacial
Ing. Marco Antonio Hernández Barragán

Topógrafo
Ing. Héctor Tavera Díaz

El Representante del Instituto
Nacional de Estadística y Geografía
Como invitado permanente.



C. Jesús Eduardo Pérez Ochoa
Subdirector de Geografía.

La presente hoja de firmas forma parte integrante del Acta de la Tercera Sesión Ordinaria del 2015 de la Comisión de Límites Territoriales del Estado Libre y Soberano de Morelos.

